


SISTEMAS

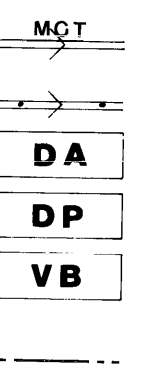
1.COMUNICACIONES

- RED INTERURBANA PRINCIPAL
- RED URBANA
- CAÑADAS O COLADAS
- RED FERROVIARIA
 - ACTUAL
 - PROYECTO
- FFCC. Y OTROS TRANSPORTES
- PORTUARIO




2.SERVICIOS TECNICOS

- CANALES DE ABASTECIMIENTO
- CANALES DE REGADIO
- DEPOSITOS DE AGUA
- DEPURADORAS
- VERTEDEROS DE BASURAS
- REDES ELECTRICAS



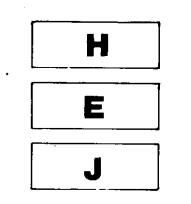
3.ESPACIOS LIBRES

- PARQUES PUBLICOS



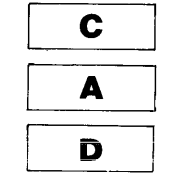
4.EQUIPAMIENTO

- SANITARIO Y ASISTENCIAL
- EDUCATIVO
- DEPORTIVO



5.SERVICIOS PUBLICOS

- CEMENTERIOS
- ADMINISTRACION
- PROTECCION Y DEFENSA




ESTRUCTURA

1.AREAS DE PROTECCION



2.AREAS DE PRODUCCION


- AGRICOLA
 - TRASVASE
 - CULTIVO TRADICIONAL
- MINERA
- INDUSTRIAL
 - PESADA
 - LIGERA Y MEDIA
 - PORTUARIA
- TURISTICA (CAMPING)
- LIMITE DE AREAS DE PROTECCION



CLASIFICACION DEL SUELO

- 1.URBANO
- 2.URBANIZABLE PROGRAMADO
- 3.URBANIZABLE NO PROGRAMADO
- 4.NO URBANIZABLE

- NUCLEOS RURALES
- PROTECCION ECOLOGICO AMBIENTAL
- PROTECCION Y MEJORA DEL PAISAJE
- AREA FORESTAL Y MONTAÑOSA
- FRANJA COSTERA DEL MAR MENOR
- REGADIO DEL TRASVASE
- AGRICOLA DE CULTIVO TRADICIONAL
- AREAS DE ACAMPADA
- AREAS DE MINERIA
- LIMITE DE SUELO CLASIFICADO
- LIMITE DE SECTORES
- 5.PROTECCION DE CAUCES Y COMUNICACIONES
- RAMBLAS Y COSTAS
- COMUNICACIONES



EXCMO. AYUNTAMIENTO DE CARTAGENA

PLAN GENERAL MUNICIPAL DE ORDENACION

ESTRUCTURA TERRITORIAL Y CLASIFICACION DEL SUELO

OFICINA MUNICIPAL DEL PLAN GENERAL

CONCEJAL DELEGADO TECNICO

DIRECTOR TECNICO

JEFE DE LA OFICINA

ESCALA 1:5.000

Nº DE PLANO 4-4-4

ENERO 85